


# Catalogue des activités



**LA PEIRIERE**

CAMPING • BAR • RESTAURANT  
DEPUIS 1992

**à consulter sur place**

## INFOS CATALOGUE

**Ce catalogue propose une liste non-exhaustive d'activités et de sorties à faire dans la région. Pour des informations et des activités supplémentaires n'hésitez pas à consulter le site internet de l'Office de Tourisme local (situé à Cucugnan) :**



2 route de Duilhac  
11350 Cucugnan  
04.68.45.69.40

<https://www.corbieres-salanque-tourisme.com/>

**Autres Offices de la région :**



Le point de départ pour les trajets est le camping.

# Où trouver des infos touristiques ?



## A la réception du camping

- dépliants sur différentes activités
- cartes de randonnées
- cartes du territoire
- livret d'activités
- circuits VTT

Sur notre site internet retrouvez l'onglet "Région"

**Pour les motards** : traces GPX dispos sur notre site



## A Tuchan

- Point Info Tourisme à la Chapelle des Anges



## A Cucugnan

- Office de Tourisme complet

---

## Activités proposées au camping

- Chasse au trésor autonome pour les enfants (demander à l'accueil)
- Petit marché local au camping les lundis soirs de haute saison à partir de 17h30
- Piscine nocturne
- Jeux de société, jeux en bois, boules de pétanque, raquettes et balles de ping pong dispos sur demande à l'accueil
- Concerts les jeudis soirs en haute saison
- Lac et mini ferme

**Pour les autres activités proposées planning dispo sur nos réseaux et/ou à l'accueil.**



**Lors de vos sorties il est STRICTEMENT interdit d'allumer des feux.**

**NE JETEZ PAS VOS MEGOTS AU SOL.  
NE FAITES PAS DE BARBECUE SAUVAGE.**

A cause de la sécheresse notre végétation est très inflammable, **le risque incendie est très élevé**. Un simple mégot jeté par la fenêtre ou écrasé au sol peut causer une catastrophe.

EN 2025 les Corbières ont été victimes d'un mégafeu.  
**PLUS DE 11 000 HECTARES SONT PARTIS EN FUMÉE.**

**Allumer un feu sur nos massifs est puni par la loi.**

**Tout départ de feu doit immédiatement être signalé aux pompiers  
(18 ou 112).**

MERCI À TOUS DE RESTER EXTRÊMEMENT VIGILANTS.



# Balades & randonnées

Plusieurs cartes de randonnées sont disponibles à l'accueil.

Les applications gratuites (AllTrails et VisoRando...) vous permettent aussi de trouver facilement des sentiers à proximité. Il existe des itinéraires non répertoriés un peu partout sur nos massifs, n'hésitez pas à partir à l'aventure !



5mn



## Randonnées au départ de Tuchan

Infos à l'accueil

5mn



## Sentier Cathare - GR367

Rejoignable depuis Tuchan

10mn



## Mont Tauch

10mn



## Boucle du château d'Aguilar

Facile - 1h30, beau panorama et vue sur le château

15mn



## Récaoufa

ou Sainte Raphine, départ à Villeneuve-les-Corbières : 2h A/R, beau panorama et vue sur la côte et les Pyrénées

30mn



## Balade vigneronne à Maury

les jeudis, balades guidées payantes, flyer à l'accueil

35mn



## Saint Victor

Villesèque-des-Corbières, pic avec beau panorama

35mn



## Village d'Opoul

village "abandonné", courte balade dans les rues

45mn



## Balade sur les étangs de Peyriac-de-Mer

balade sans dénivelé sur les pontons et autour de l'étang + visite du village artistique de Peyriac et du joli village de Bages

1h



## Pech de Bugarach

plus haut pic des Corbières (1 230m d'alt.), début des Pyrénées

1h



## Sentier du Guetteur à La Franqui

joli sentier côtier sur la falaise

1h30



## Gorges de la Carança

magnifique sentier dans les gorges difficulté moyenne

1h30



## Premiers départs pour l'ascension du Canigou

Montagne sacrée des catalans se renseigner en ligne pour plus d'infos, altitude : 2 785m.

1h40



## Saint-Thomas-les-Bains

sentiers de randonnée près de la source thermale avec possibilité de se baigner dans les eaux sulfureuses

## Autres idées de coins à aller découvrir :

- **la côte Vermeille** (côte Méditerranéenne des Pyrénées-Orientales) et son sentier littoral + ses jolis villages (Collioure, Cerbère, Port-Vendre...)
- **le territoire narbonnais** avec entre autres le Massif de la Clape
- **les Pyrénées Audoises**
- **la Montagne Noire** et ses lacs à la frontière du Tarn : des coins de fraîcheur qui font du bien en plein été

**Nous sommes aussi à 2h de route des Pyrénées** et de la station Font Romeu où vous trouverez beaucoup d'animations, de sorties, de randonnées...

**Pour la frontière espagnole comptez également 2h de route.**


















## En balade merci de

- Ramener tous vos déchets
- Ne pas allumer de feux
- Ne pas cueillir de plantes
- Ne pas déranger la faune
- Contourner les chiens de bergers et leurs troupeaux
- Tenir vos chiens en laisse lorsque nécessaire
- Refermer les clôtures derrière vous



# Visites culturelles



- 10mn**  **Château d'Aguilar**
- 25mn**  **Château Quéribus**
- 30mn**  **Château Peyrepertuse**  
Propose des animations (ex : spectacles de rapaces)
- 35mn**  **Château de Villerouge-Termenès**
- 40mn**  **Château de Belesta**  
Château musée
- 45mn**  **Forteresse de Salses**
- 45mn**  **Gorges de Galamus**  
Balade dans les gorges et visite de l'Ermitage (gratuit)
- 45mn**  **Château de Termes**
- 50mn**  **Ville de Perpignan**  
Restaurants, musées, magasins...
- 50mn**  **Abbaye de Fontfroide**
- 1h**  **Abbaye de Lagrasse**  
Et son joli village d'artistes + spot de baignade au village
- 1h**  **Château Puilaurens**
- 1h**  **Ville de Narbonne**  
Histoire romaine, visites, musées (ex :Narbo Via), restaurants...
- 1h15**  **Cité de Carcassonne**  
Cité médiévale, visite des remparts, Maison Hantée, tir à l'arc...
- 1h15**  **Fort Libéria**  
A Villefranche-de-Conflent, joli village avec remparts
- 1h35**  **Gouffre de Cabrespine**
- 1h40**  **Sentier Sous-Marin**  
A Cerbère, masque obligatoire pour voir les panneaux du petit sentier sous l'eau (panneaux sur les poissons, les coraux...)



# Visites culturelles

## En cas de pluie ou de forte chaleur



20mn  Musée de la Préhistoire de Tautavel

40mn  Mémorial de Riveslates

Mémorial du camp d'internement, Guerre Mondiale, déportation de populations, Guerre d'Algérie, visite de baraques, témoignages et objets d'époque

40mn  Terra Vinea

Cave viticole sous-terrainne dans une ancienne mine, musée du vin, visite idéale en cas de forte chaleur car il y fait frais ! reconstitution de scènes d'époque

50mn  Musée Spiktri Street Art à Ferrals-des-Corbières

50mn  Musée des Corbières de Sigean

1h  Musée Narbo Via

Musée sur l'histoire romaine de la région et de la ville

1h15  Carcassonne

Musée des Beaux Arts et autres musées, magasins, restaurants... pour compléter votre visite : Lac de la Cavayère sur le chemin du retour (base nautique et baignade, sentier env. 1h pour faire le tour du lac + sentiers VTT)

1h20  Musée des Dinosaures de Espéraza

1h30  Ville de Limoux

Musée Petiet, Musée des Automates, Musée du Piano, Musée de l'imprimerie, Capitale de la blanquette, festivals culturels...

1h35 Grotte de Limousis

**En ville (Narbonne / Perpignan / Carcassonne) vous trouverez aussi :**
















- bowling
- paintball
- cinéma
- escape game
- laser game
- patinoire
- musées
- cathédrale
- espace balnéo
- piscine...

# Activités

- 10mn**  **Baignade en rivière**  
à La Prade / La Pachère à Paziols (voir livret d'accueil)
- 10mn**  **Rivière et lieu de pique-nique de Paziols**  
Fontaine des Eaux, voir livret d'accueil
- 10mn**  **Sorties quad à Paziols**  
flyer à l'accueil
- 15mn**  **Baignade en rivière à l'Oeil de Mer à Padern**  
voir livret d'accueil
- 20mn**  **A Tautavel Sabléo pour canyoning, via ferrata, escalade...**
- 25mn**  **Baignade en rivière aux Gorges de Gouleyrous (Tautavel)**  
parking payant, grand bassin de baignade
- 25mn**  **Baignade en rivière au Moulin de Ribaute (Duilhac)**  
parking payant, plusieurs bassins de baignade, cadre magnifique
- 25mn**  **Activités équestres (Rouffiac-des-Corbières et Cucugnan)**
- 30mn**  **Parapente (à Peyrepertuse avec Parapente 66)**
- 30mn**  **Parc Animalier Ecozonia (La Coume del Roc)**
- 35mn**  **Bivouac avec Les Âneries Cathares (Villeroze-Termenès)**
- 45mn**  **Galamus Canyoning en famille avec Eaurizon**
- 45mn**  **Galamus OxygenAventure : via ferrata canyoning et spéléologie**
- 45mn**  **Safari à la Réserve Africaine de Sigean**  
Circuit en voiture suivi d'une visite à pied, grand parc, possible d'y passer la journée
- 50mn**  **Côte Méditerranéenne**
- 55mn**  **Orgues d'Ille-sur-Têt**  
site géologique unique en France





- 55mn**  **FlyZone (Lézignan-Corbières)**  
simulateur de chute libre
- 55mn**  **Saut en parachute (Lézignan-Corbières - ChuteXTrem)**
- 1h**  **Rafting, Canoraft, Hydrospeed (Eaurizon à Axat)**
- 1h**  **Train rouge du Pays Cathare et Fenouillèdes**  
Découvrez la région à bord du train rouge et finissez l'itinéraire en faisant du vélorail !
- 1h10**  **Croisières sur le Canal du Midi (à Homps)**  
autres lieux de départ possibles, voir carte du Canal sur internet
- 1h10**  **Base Nautique de Puichéric (kayak, paddle) (Eaurizon)**
- 1h10**  **Petit train jaune des Pyrénées Orientales**  
Train d'époque qui vous mènera jusqu'aux Pyrénées, paysages magnifiques
- 1h15**  **Cité Médiévale de Carcassonne**
- 1h15**  **Location de kayaks à Couiza**  
locations dispo dans d'autres villages du coin où passe l'Aude
- 1h20**  **Lac de la Cavayère**  
Base nautique, sentier de balade, sentiers VTT, baignade
- 1h20**  **Parc Australien**  
Parc animalier à Carcassonne
- 1h25**  **Location de VTT électriques à Villegly**
- 1H30**  **Saint-André-la-Tuilerie**  
Labyrinthes interactifs pour petits et grands et grand parc à santons illuminés à la tombée de la nuit + guinguette sur place
- 1h40**  **Ville portuaire de Sète avec location de petits bateaux sans permis**
- 1h40**  **Bains chauds de Saint Thomas**  
Source termale, eau sulfureuse à 37°C, cadre unique

# Visites gastronomiques

A **proximité** : chèvreseries, mieleries, domaines/caves viticoles et autres producteurs locaux vous ouvrent leurs portes pour des visites et/ou des dégustations.

## Quelques idées sorties gastronomiques originales :

- 40mn Restaurant Rotisserie Médiévale de Villerouge-Termenès
- 40mn Auberge du Vieux Puits (restaurant étoilé de Gilles Goujon)
- 40mn Gang des Pirates à Rivesaltes
- 50mn Bar à haches de Torreilles (sur réservation uniquement)
- 1h Dégustation de fruits de mer aux cabanes de Leucate (plage à proximité)
- 1h Grands Buffets de Narbonne
- 1h Halles de Narbonne
- 1h Biquet Plage et autres clubs de plage de la côte



En été de nombreuses **guinguettes** et repas locaux sont aussi proposés par les domaines, les villages... pensez à regarder les programmations sur les sites d'offices de tourisme, réseaux sociaux, affiches...

# Autres idées d'activités

- **Concours de pétanque** organisés par les villages des environs, souvent hebdomadaires en haute saison
- **Soirées locales** (les villages alentours ont leur propre week-end de fête chaque année avec animations musicales, pétanque, repas... sur réservation)
- **Vides greniers**
- **Parcours de pêche** (pêche autorisée uniquement avec la carte, voir sites et réseaux de la fédération)
- **Marchés locaux**
- **Festivals locaux** (Gruissan, Narbonne, Carcassonne...)
- **Célébrations du 14 juillet**
- **Cinémas en plein air** (programme Cinem'Aude)
- **Activités artistiques et artisanales** : voir le site de l'Office de Tourisme Corbières Salanque (poterie, peinture, tissage...)



**Bon séjour !**